
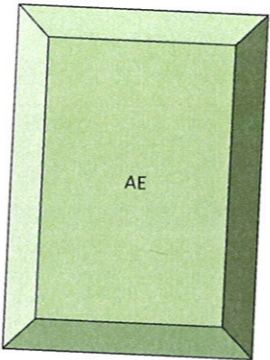
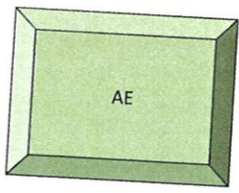
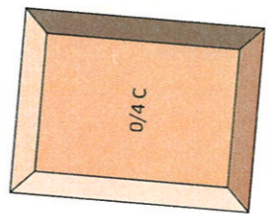
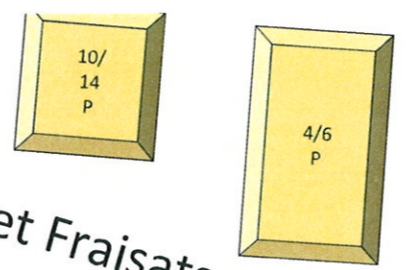


TERRAIN HOLCIM Commune de Silly le Long	
CENTRALE MOBILE D'ENROBAGE DE MATERIAUX ROUTIERS A CHAUD	
Plan de situation Carte IGN Rayon des 35 mètres Réf. Code de l'environnement R512-6 I 3°	
 TRABET	
Carte IGN	
Echelle : 1/1 250e	

Zone de Stockage Holcim


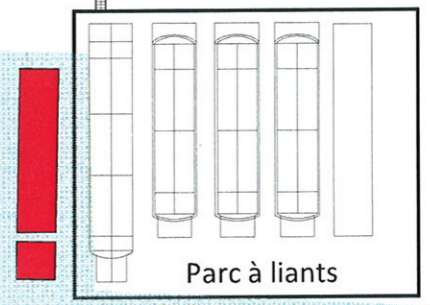
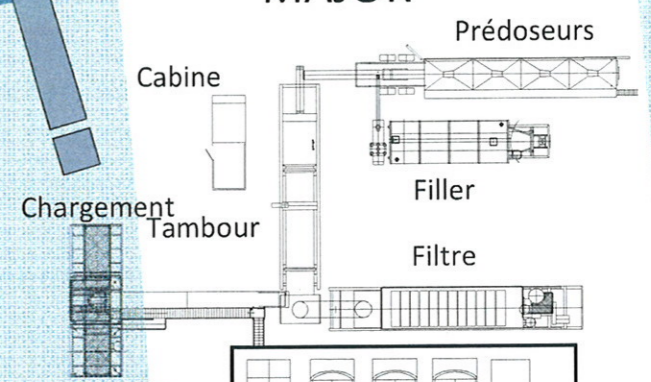
Stockage Granulats et Fraisats

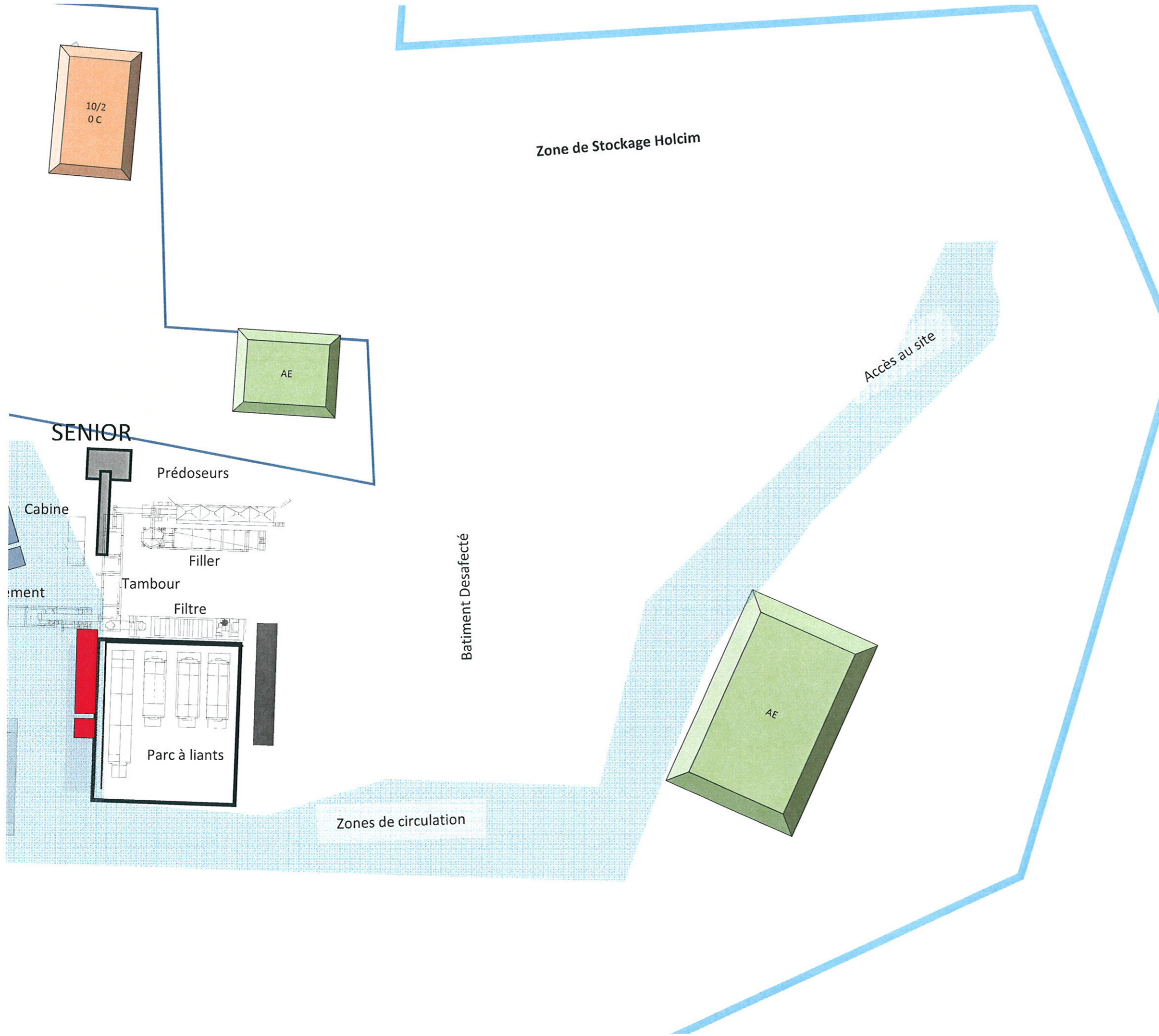
TERRAIN HOLCIM Commune de Silly le Long
CENTRALE MOBILE D'ENROBAGE DE MATERIAUX ROUTIERS A CHAUD
Plan de situation Carte IGN Rayon des 35 mètres Réf. Code de l'environnement R512-6 1 3°
 TRABET
Carte IGN
Echelle : 1/1 500ème




Batiment Desafecté

MAJOR





TERRAIN HOLCIM Commune de Silly le Long	
CENTRALE MOBILE D'ENROBAGE DE MATERIAUX ROUTIERS A CHAUD	
Plan de situation Carte IGN Rayon des 35 mètres Réf. Code de l'environnement R512-6 I 3°	
	
Carte IGN	
Echelle : 1/1 500ème	

